
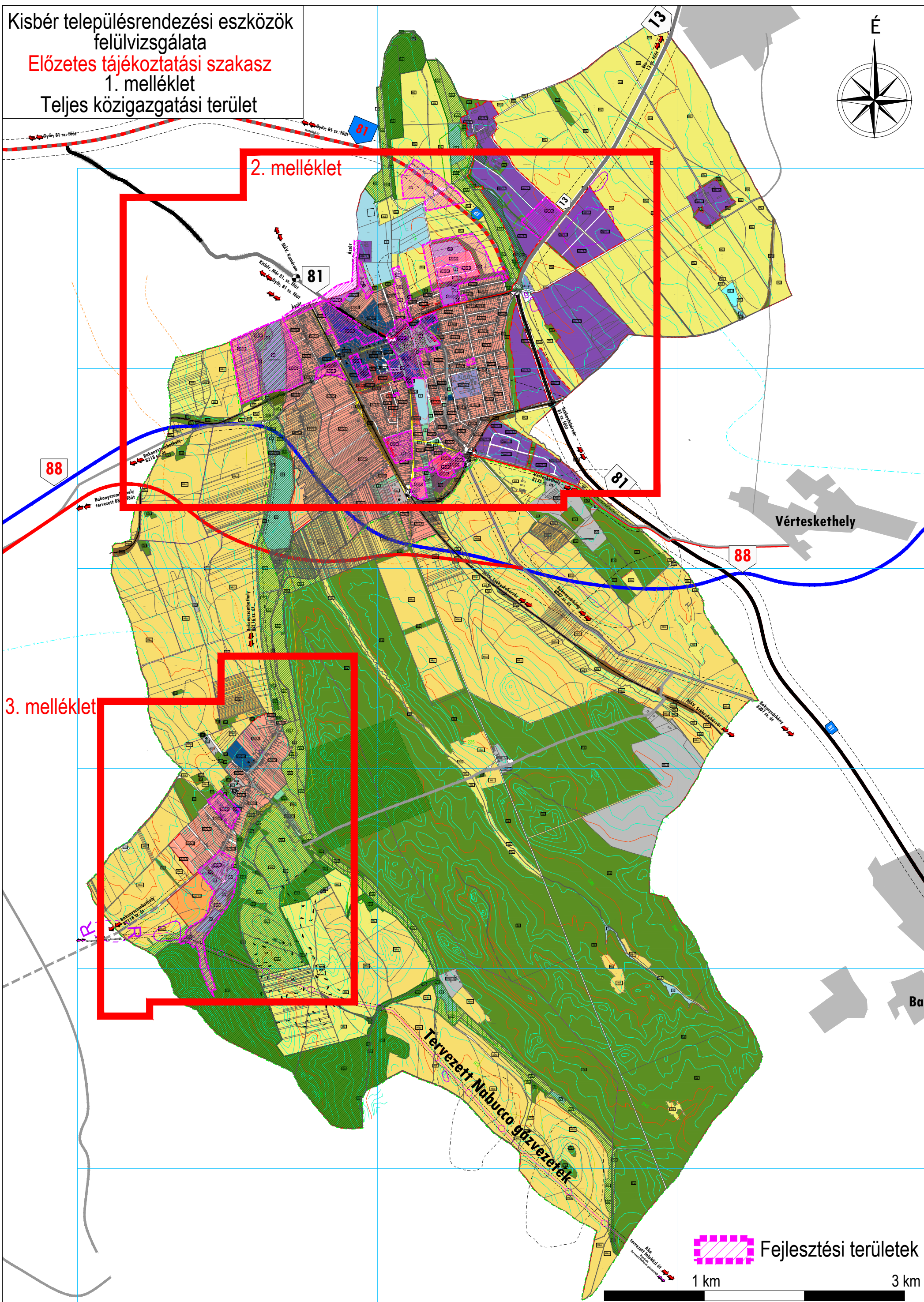


Kisbér településrendezési eszközök  
felülvizsgálata  
Előzetes tájékoztatói szakasz  
1. melléklet  
Teljes közigazgatási terület



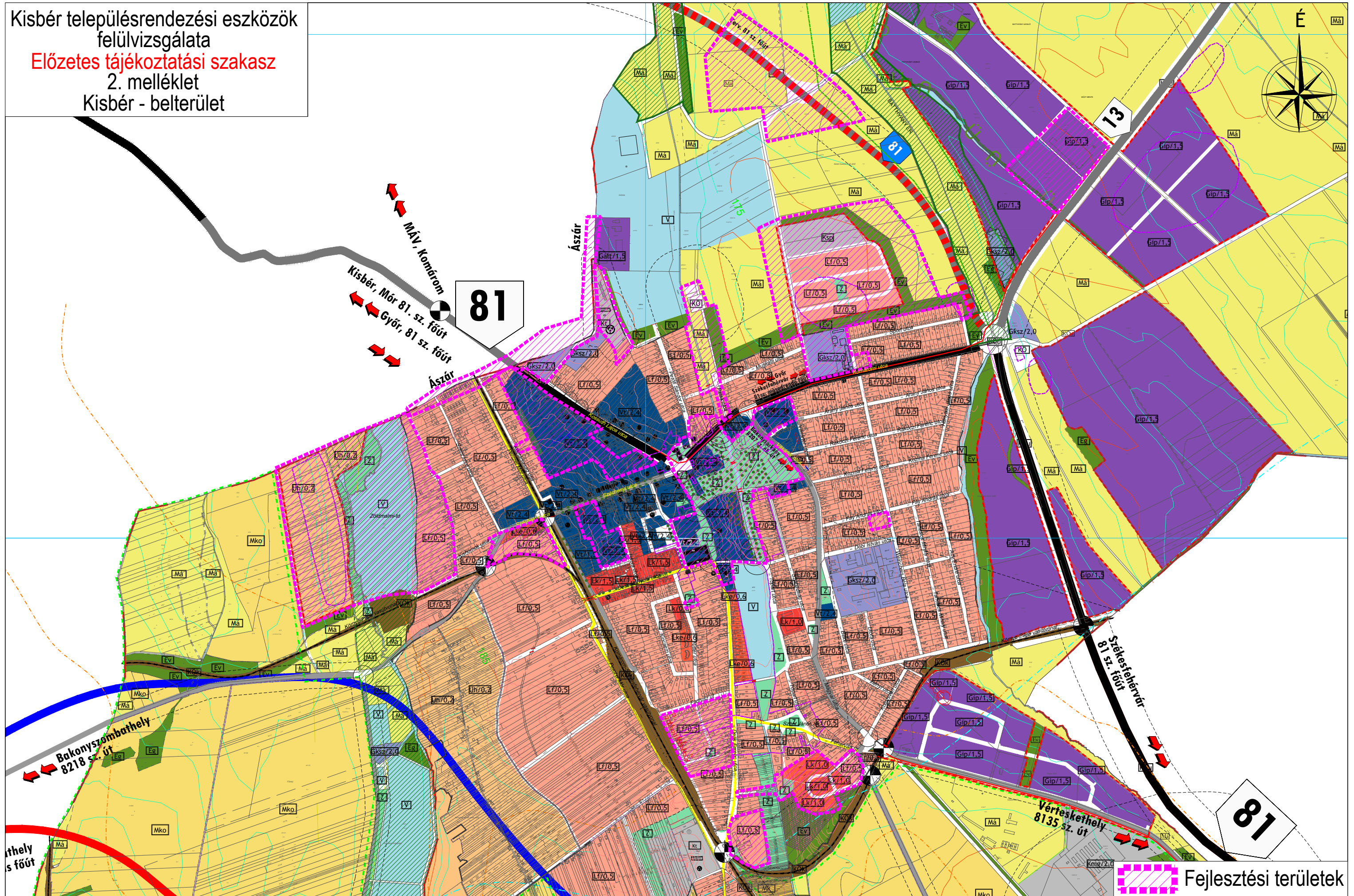
2. melléklet

3. melléklet

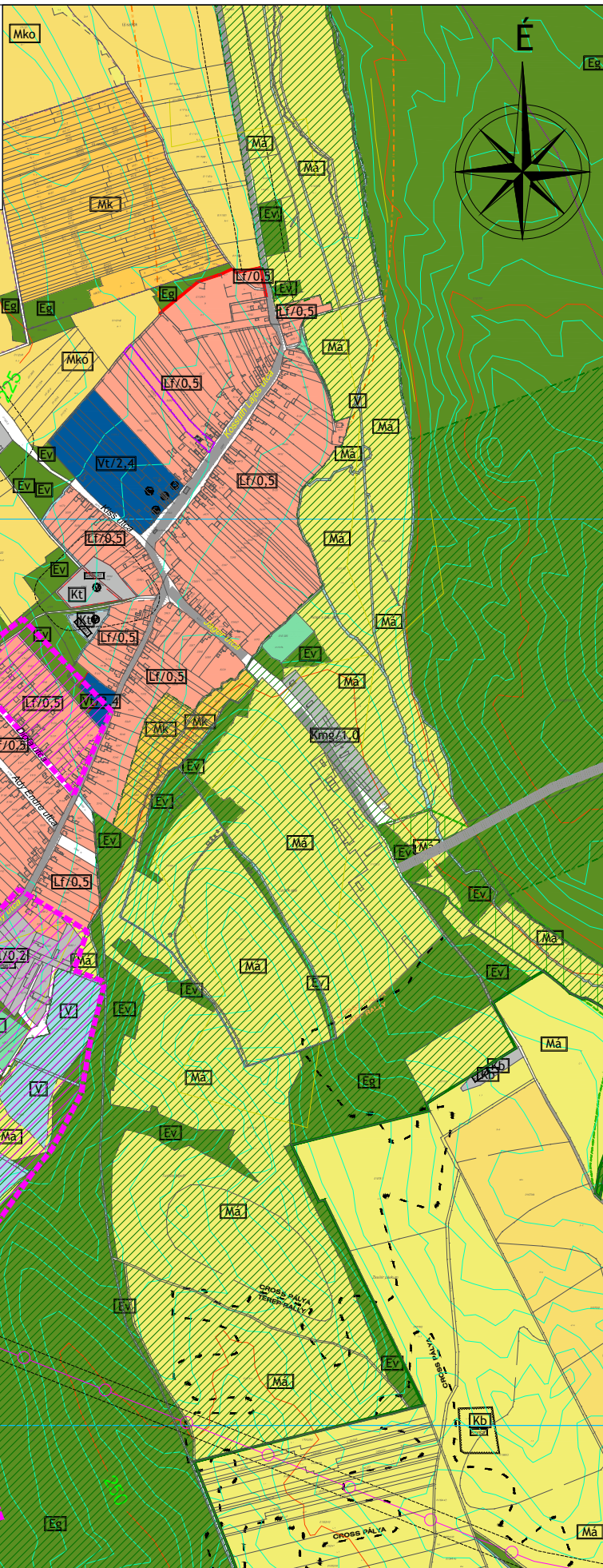


 Fejlesztési területek  
1 km 3 km

Kisbér településrendezési eszközök  
felülvizsgálata  
**Előzetes tájékoztatói szakasz**  
2. melléklet  
Kisbér - belterület

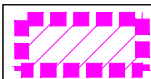


Kisbér településrendezési eszközök  
felülvizsgálata  
**Előzetes tájékoztatói szakasz**  
3. melléklet  
Hánta - belterület



240  
Foknyszombathely  
82116 sz. út

Ausztriai  
Nabucco gázvezeték



Fejlesztési területek

250 m

1 km